

COMUNE DI DAVOLI

(provincia di CATANZARO)

INTERVENTO EDILIZIO CONVENZIONATO IN 1° TRAV. VIA G. DELEDDA

J5F -5BH9 D@5B -A 9HF =75

PROGETTO ESECUTIVO

DESCRIZIONE
TAVOLA :

-PLANIMETRIE-

REV.	DATA	DESCRIZIONE	DISEGNATORE	VISTO

PROGETTISTA E DIRETTORE DEI LAVORI

Ing. Cosimo FEMIA



COLLAUDATORE:

COMMITTENTI:

- Coniugi Antonio AVERSA e Santa GUALTIERI -Davoli -

- Coniugi Gregorio ESPOSITO e M. Lucrezia Caterina AVERSA -Davoli -

COMMESSA N.

DISEGNO N. 4
PLAN

REV. N.

OGGETTO:

- PLANIMETRIE -

SCALA

1: 2.000

DATA

11/20

VALIDO SOLO PER	ARCHIT. <input checked="" type="checkbox"/>	STRUTT. <input type="checkbox"/>	IMP.TECN. <input type="checkbox"/>	IMP.SPEC. <input type="checkbox"/>	IMP.ELET. <input type="checkbox"/>	DISEGNATORE	VISTO
FASE DI PROGETTO	PRELIM. <input type="checkbox"/>	DEFINITIVO <input type="checkbox"/>	ESECUTIVO <input checked="" type="checkbox"/>	VARIANTE <input type="checkbox"/>			


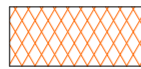
ORTOFOTO

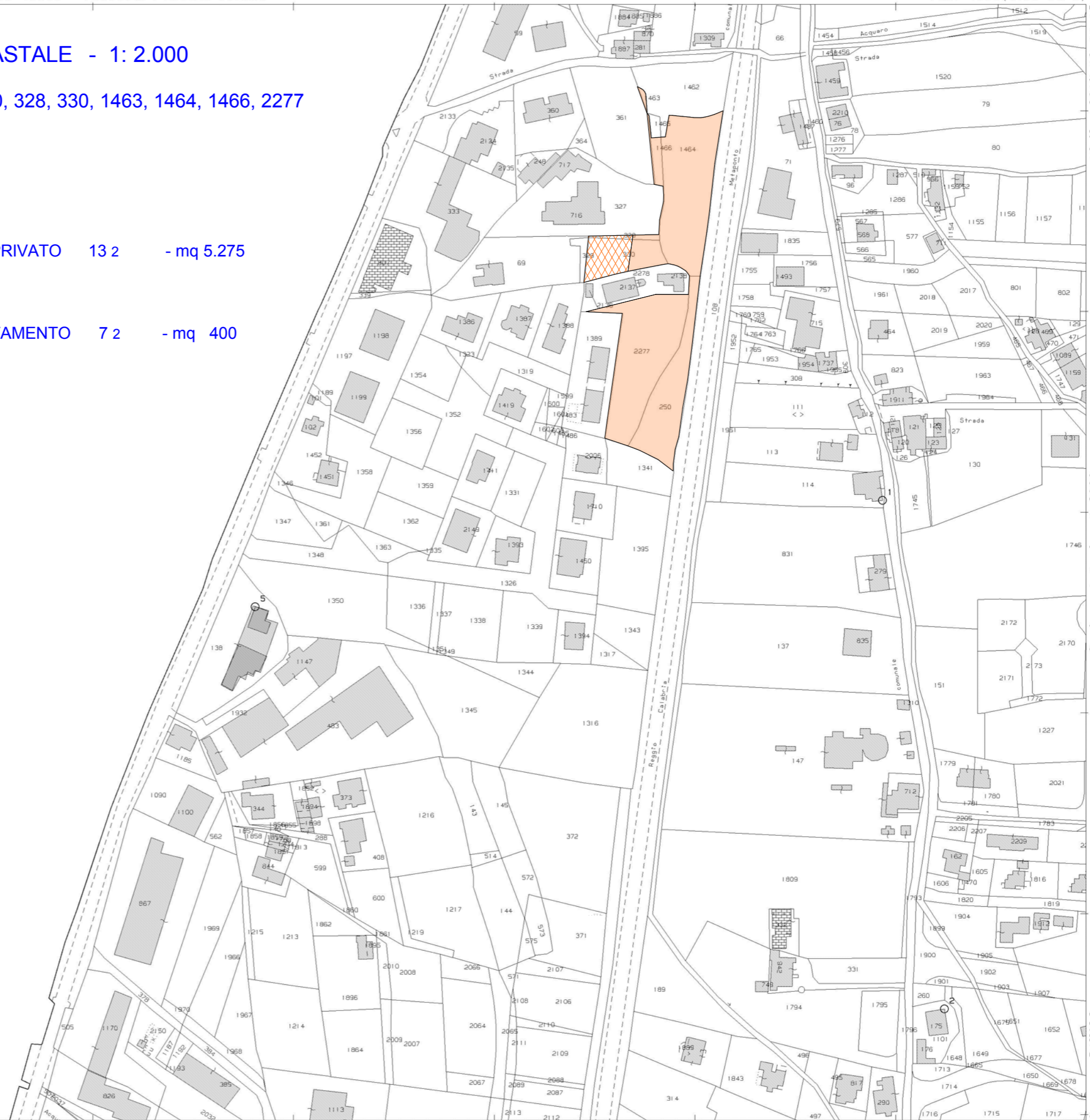


STRALCIO CATASTALE - 1: 2.000

Foglio 7, part.IIe 250, 328, 330, 1463, 1464, 1466, 2277

LEGENDA:

-  VERDE PRIVATO 132 - mq 5.275
-  COMPLETAMENTO 72 - mq 400



N=53000

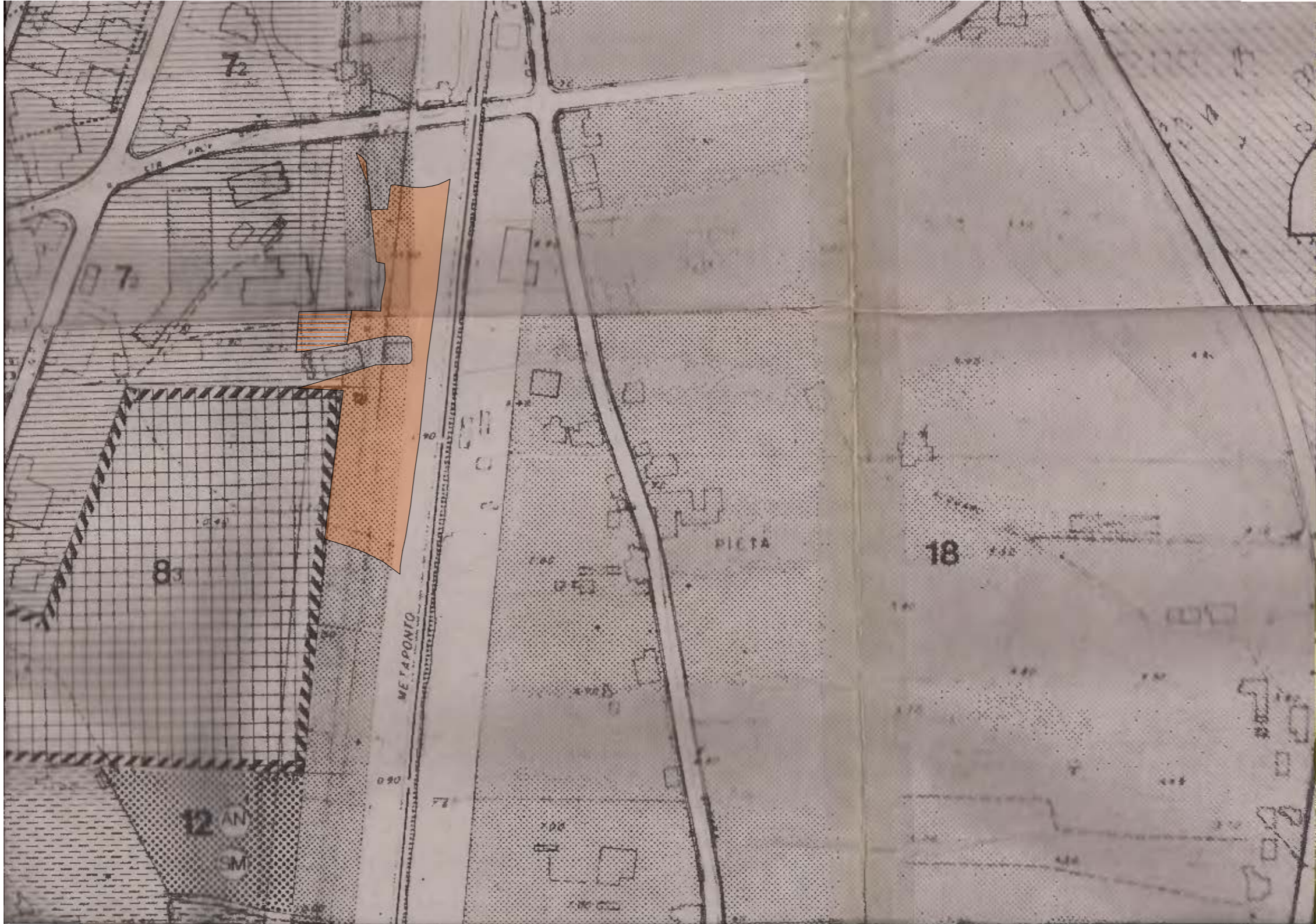
E=10500

16-Nov-2017 18:11:15

Prot. n. T343276/2017

Scala originale: 1:2000
Dimensione cornice: 778.000 x 556.000 metri

Comune: DAVOLI
Foglio: 7 W



PLANIMETRIA GENERALE 1: 2.000

